
1. Darstellung der Auflagen und Nutzungsbeschränkungen gemäß Planfeststellungsbeschluss (LAP)

▪ **Unterhaltungspflege der Grünlandflächen**

Standörtlich angepasste extensive landwirtschaftliche Nutzung mit 2schüriger Mahd/Jahr zur Frischfutter-/ Heugewinnung.

Die Flächen sind in 2 zeitlich versetzten Mähabschnitten (ca. 14 Tage) zu mähen, um den Tierpopulationen die Möglichkeit eines Ausweichstandortes zu geben. Die erste Mahd erfolgt nicht vor dem 15. Juni, die zweite Mahd nicht vor dem 15. August. Das Mähgut ist nach Antrocknung aufzunehmen. Der Einsatz von Dünge- und Pflanzenschutzmitteln ist zu unterlassen.







2. Maßnahmenbeschreibung mit Erläuterung zur Funktion und zum Entwicklungsziel

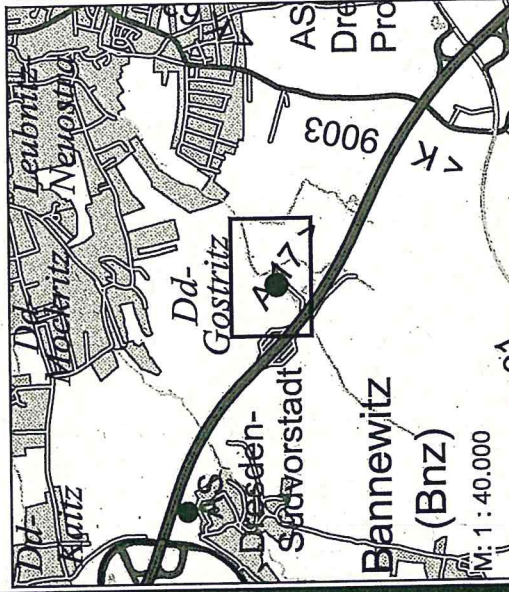
- Schaffung geeigneter Standortvoraussetzungen für Kalkmagerrasen, und die Fauna der Trocken- und Halbtrockenrasen (Segelfalter, Schwalbenschwanz, Zartschrecke)
Entwicklung eines reichstrukturierten Biotopmosaiks

3. Sonstige Festlegungen

- Die Unterhaltungspflege der Heckenpflanzungen und Steinhaufen ist nicht Bestandteil des Pachtvertrages. Notwendige Unterhaltungspflegemaßnahmen werden gesondert vereinbart und sind vom Pächter zu dulden. Die Zugänglichkeit zu der Maßnahmefläche für Unterhaltungspflegemaßnahmen an den Heckenpflanzungen und Steinhaufen muss vom Pächter gewährleistet werden.
- Heckenpflanzungen sind vor Beschädigungen zu schützen.
- Der Pächter ist verpflichtet, die Bewirtschaftungsmaßnahmen mindestens **drei Werkzeuge vorher per Telefon, Brief, Fax oder E-Mail bei der LISt GmbH** (Ernst-Thälmann-Straße 5, 09661 Hainichen) anzuzeigen.

Legende

-  Detailkarte
-  Maßnahmengrenze
-  Zufahrt
-  Flurstücksgrenzen mit Nr.
-  Fließgewässer / Wasserfläche
-  Flurhürden (Obstbäume, Feldgehölze, Steilböschung) keine Mahd



Übersichts-/Detailkarte

Vorhaben: A 17 - B 170 - AS Pima
 Maßnahme-Nr.: A 7

Anlage : 2
 Blatt-Nr.: 1



Maßstab: 1 : 2.500

Die Herausgabe des Kartenmaterials erfolgt
 zweckgebunden für diesen Vertrag.

Datengrundlage: ATKIS, ALKIS, DOP - GeoSN, di-de/by-2-0



Liegenschaftsübersicht zum Pachtvertrag

Vorhaben 14 - 01 - 2001 - 221 - A 17 - B 170 - AS Pirna

Maßnahme	Gemarkung	Flur	Flurstück	Gesamtgröße des Flurstücks in m ²	Nutzungsart	Pachtfläche* in m ²
A 7	Gostritz		139/5	2.227	GL	380
A 7	Gostritz		181/2	2.376	GL	2.076
A 7	Gostritz		166/9	2.527	GL	1.543
A 7	Gostritz		166/8	652	GL	652
A 7	Gostritz		166/7	915	GL	915
A 7	Rosentitz		50/17	766	GL	766
A 7	Rosentitz		50/6	1.478	GL	1.077
A 7	Rosentitz		50/12.1	2.077	GL	800
Gesamt:						8.209

*Abzüglich Hecken/ flächige Gehölzstrukturen

Legende Nutzungsarten:

GL Grünland
AL Ackerland
TS Teich und Schilf
FH Feldgehölz
WH Wald und Holzungen